








Zeichenerklärung

Festsetzungen

-  Öffentliche Verkehrsfläche
-  Öffentliche Verkehrsfläche - Gehweg
-  Öffentliche Verkehrsfläche - Fuß-/ Radweg
-  Öffentliche Verkehrsfläche - Verkehrsgrün / Parkstreifen
-  Anzupflanzender Einzelbaum
-  Grenze des räumlichen Geltungsbereiches

Hinweis

-  Führung einer unterirdischen Leitung zugunsten der Maingau Energie GmbH

Verfahrensvermerke

Aufstellung

Durch Beschluss der Stadtverordnetenversammlung vom 13.03.2008

Offenlegung

Öffentlich ausgelegt in der Zeit vom 09.02.2009 bis 09.03.2009

Beschluss

Als Satzung gemäß § 10 Abs. 1 BauGB von der Stadtverordnetenversammlung beschlossen am 09.07.2009

Datum

Unterschrift

Bekanntmachung

Der Beschluss des Bebauungsplanes wurde gemäß § 10 Abs. 3 BauGB mit dem Hinweis auf die Bereithaltung am ortsüblich bekanntgemacht.

Datum

Unterschrift

Rechtsgrundlagen

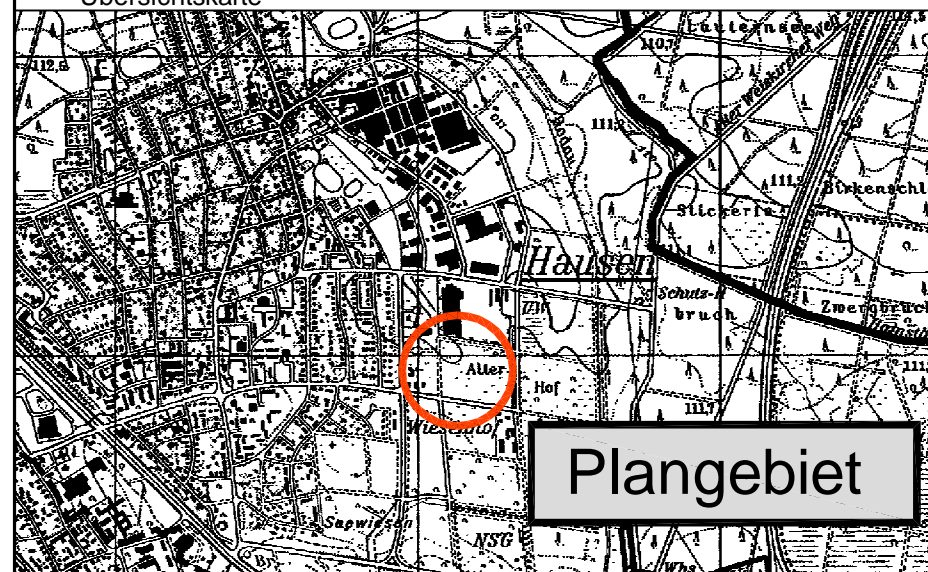
Baugesetzbuch (BauGB) in der Fassung der Neubekanntmachung vom 23.09.2004 (BGBl. I S. 2414)

Verordnung über die bauliche Nutzung der Grundstücke (Baunutzungsverordnung -BauNVO-) in der Fassung der Bekanntmachung vom 23.01.1990, BGBl. I S. 132

§ 5 Abs. 1 der Hessischen Gemeindeordnung (HGO) in der Fassung der Bekanntmachung vom 07.03.2005, GVBl. I S. 142

Hessische Bauordnung (HBO) in der Fassung der Bekanntmachung vom 25.06.2002, GVBl. I S. 274

Übersichtskarte



Stadt Obertshausen
Stadtteil Hausen

Bebauungsplan Nr. 72
"Samerwiesen, 2. Änderung"

Maßstab: 1:1000
Auftrags-Nr.: PA70129-P

Entwurf: Juni 2008
Ergänzt: Juli 2009

planungsbüro für städtebau
göringer_hoffmann_bauer

64846 groß-zimmern
im rauhen see 1
i.A. Hoffmann

tel.: 06071/49333
fax: 06071/49359
e-mail: bnb@gelis.de
www.planungsbuero-fuer-staedtebau.de